

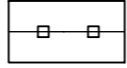
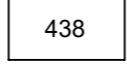
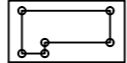


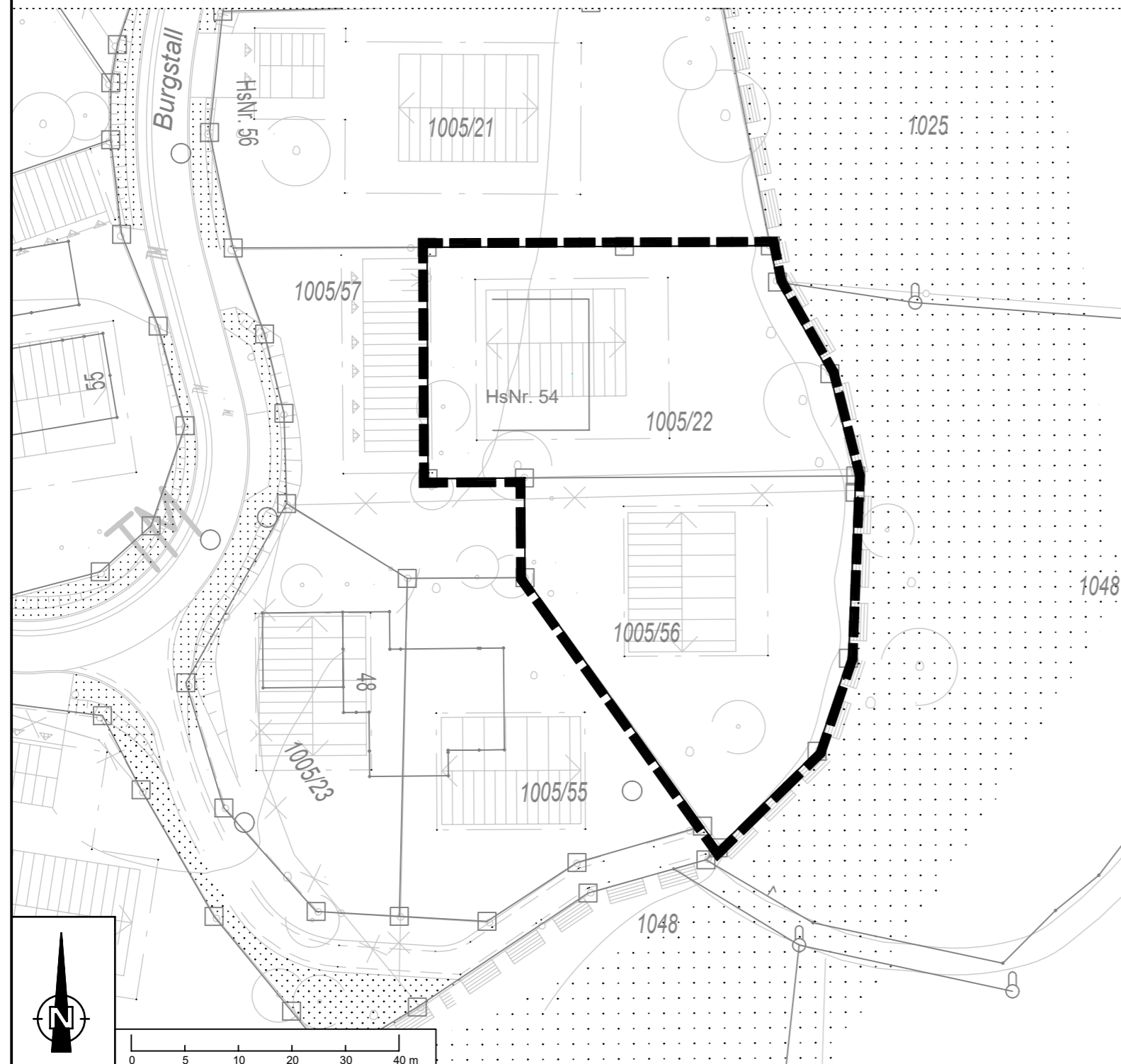
FESTSETZUNGEN UND HINWEISE DES BEBAUUNGSPLANES

1. GELTUNGSBEREICH

- 1.1  Grenze des räumlichen Geltungsbereiches
-Deckblattänderung-
- 1.1  Grenze des räumlichen Geltungsbereiches
-aktuell rechtskräftiger B-Plan-

4. HINWEISE

- 4.1  Flurstücksgrenzen
- 4.2  Flurstücksnummern
- 4.3  Bestandsgebäude



3. DECKBLATTÄNDERUNG

"WA KLEBSTEIN"

MARKT
LANDKREIS
REGIERUNGSBEZIRK

SCHÖNBERG
FREYUNG-GRAFENAU
NIEDERBAYERN


Übersichtskarte Satzungsbereich



Top. Karte 1:25000 Bayern 2013, Maßstab 1:25000
© Landesamt für Vermessung und Geoinformation Bayern, Bundesamt für Kartographie und Geodäsie 2012

Schönberg, den

1. Bürgermeister

Planung	 Ingenieurgesellschaft Telefon: 09951 / 6901 - 0, Fax: 09951 / 6901 - 25 Weidenstraße 72, 94405 Landau an der Isar E-Mail: info@obw-ig.de Internet: www.obw-ig.de
Vorhabensträger	Thomas Ebner B. Eng.
Maßstab	Markt Schönberg Marktplatz 16 94513 Schönberg
Stand	M 1 : 500
Projekt	12.09.2023
	P_KUJAT_2017-693